

Norbert
Drimba

Digitally signed by Norbert Drimba
DN: c=RO, l=Oradea, o=INFINIT LAND
SURVEY SRL, ou=TEHNIC,
title=DIRECTOR TEHNIC, cn=Norbert
Drimba, 2.5.4.20=0771221820,
serialNumber=DN226,
givenName=Norbert, sn=Drimba,
2.5.4.97=4085190
Date: 2023.12.12 13:03:55 +02'00'

LEGENDA

	Nr. cad. 56358
	Drum asfaltat
	Sant
	Ax sant
	Drum de pamant
	Cote

Digitally signed by Zoltan Iuhasz
Date: 2023.12.13 11:25:02 EET

INFINIT LAND SURVEY S.R.L. ORADEA			LUCRAREA: Lucrari topo-cadastrale, Com. Lazareni " Amenajare drumuri agricole in comuna Lazareni "		BICACEL EXTRAVILAN
DESENAT	Jurge Florin		SCARA 1:1000 DATA Decembrie 2023	PLAN DE SITUATIE	Plansa 1
INTOCMIT	S.C. Ininit S.R.L.				
VERIFICAT	Drimba Norbert				

PROCES VERBAL DE RECEPȚIE 1393 / 2023

Întocmit astăzi, **13/12/2023**, privind cererea **157680** din **12/12/2023**
având aviz de incepere a lucrărilor cu nr din

1. Beneficiar: COMUNA LĂZĂRENI

2. Executant: Drimba Norbert

3. Denumirea lucrărilor recepționate: Măsurători topografice pentru întocmirea Planului de situație pentru imobilul cu număr cad. 56354, înscris în C.F. 56354 - LĂZĂRENI

4. Nominalizarea documentelor și a documentațiilor care se predau Oficiului de Cadastru și Publicitate Imobiliară BIHOR conform avizului de incepere a lucrărilor:

Număr act	Data act	Tip act	Emitent
64	24.11.2023	act administrativ	COMUNA LĂZĂRENI
PLANSA 1	12.12.2023	înscriș sub semnatura privata	DRIMBA NORBERT
56358	12.12.2023	act administrativ	BCPI ORADEA
PLAN DE	12.12.2023	înscriș sub semnatura privata	DRIMBA NORBERT
INVENTAR DE	12.12.2023	înscriș sub semnatura privata	DRIMBA NORBERT
ANEXE	12.12.2023	înscriș sub semnatura privata	DRIMBA NORBERT

Așa cum sunt atașate la cerere.

5. Concluzii:

Pentru procesul verbal 1393 au fost recepționate 0 propuneri.

6. Erori topologice față de alte entități spațiale:

Identificator	Tip eroare	Mesaj suprapunere
56358	Avertizare	Receptia 2997738: Imobilul TR-1324-1 se suprapune cu terenul 56358 din stratul permanent!

Lucrarea este declarată **Admisă**

Inspector
ZOLTAN IUHASZ

Digitally signed by Zoltan Iuhasz
Date: 2023.12.13 11:24:49 EET

NR. CAD. 56354

Drum de pamant

Sant

Ax sant

Cote

Pod

The figure is a topographic map showing a proposed road layout. It features several lines: a blue line for the road axis (Ax sant), a green line for the road width (Drum de pamant), and a brown line for the boundary (Sant). Numerous red dots with numerical values represent elevation points (cote) at various locations along the road and in the surrounding area. The map is oriented vertically, with the road running from the top left towards the bottom right.

Norbert
Drimba

Digitally signed by Norbert Drimba
DN: c=RO, l=Oradea, o=INFINIT LAND
SURVEY SRL, ou=TEHNIC,
title=DIRECTOR TEHNIC, cn=Norbert
Drimba, 2.5.4.20=0771221820,
serialNumber=DN226,
givenName=Norbert, sn=Drimba,
2.5.4.97=4085190
Date: 2023.12.12 12:57:42 +02'00'

Digitally signed by Zoltan Iuhasz
Date: 2023.12.13 11:21:31 EET

INFINIT LAND SURVEY S.R.L. ORADEA			LUCRAREA: Lucrari topo-cadastrale, Com. Lazareni " Amenajare drumuri agricole in comuna Lazareni "		BICACEL EXTRAVILAN
DESENAT	Jurge Florin		SCARA 1:1000	PLAN DE SITUATIE	Plansa 1
INTOCMIT	S.C. Ininit S.R.L.		DATA Decembrie 2023		
VERIFICAT	Drimba Norbert				

PROCES VERBAL DE RECEPȚIE 1392 / 2023

Întocmit astăzi, **13/12/2023**, privind cererea **157662** din **12/12/2023**
având aviz de incepere a lucrărilor cu nr din

1. Beneficiar: COMUNA LĂZĂRENI

2. Executant: Drimba Norbert

3. Denumirea lucrărilor recepționate: Măsurători topografice pentru întocmirea Planului de situație pentru imobilul cu număr cad. 56354, înscris în C.F. 56354 - LĂZĂRENI

4. Nominalizarea documentelor și a documentațiilor care se predau Oficiului de Cadastru și Publicitate Imobiliară BIHOR conform avizului de incepere a lucrărilor:

Număr act	Data act	Tip act	Emitent
ANEXE	12.12.2023	înscriș sub semnatura privata	DRIMBA NORBERT
PLAN DE	12.12.2023	înscriș sub semnatura privata	DRIMBA NORBERT
CU 64	24.11.2023	act administrativ	COMUNA LĂZĂRENI
MASURATORI	12.12.2023	înscriș sub semnatura privata	DRIMBA NORBERT
CF 56354	12.12.2023	act administrativ	BCPI ORADEA
PLANSĂ 1	12.12.2023	înscriș sub semnatura privata	DRIMBA NORBERT

Așa cum sunt atașate la cerere.

5. Concluzii:

Pentru procesul verbal 1392 au fost recepționate 0 propuneri.

6. Erori topologice față de alte entități spațiale:

Identificator	Tip eroare	Mesaj suprapunere
56354	Avertizare	Receptia 2997725: Imobilul TR-1323-1 se suprapune cu terenul 56354 din stratul permanent!

Lucrarea este declarată **Admisă**

Inspector
ZOLTAN IUHASZ

Digitally signed by Zoltan Iuhasz
Date: 2023.12.13 11:21:13 EET

LEGENDA

NR. CAD. 56356

Drum asfaltat

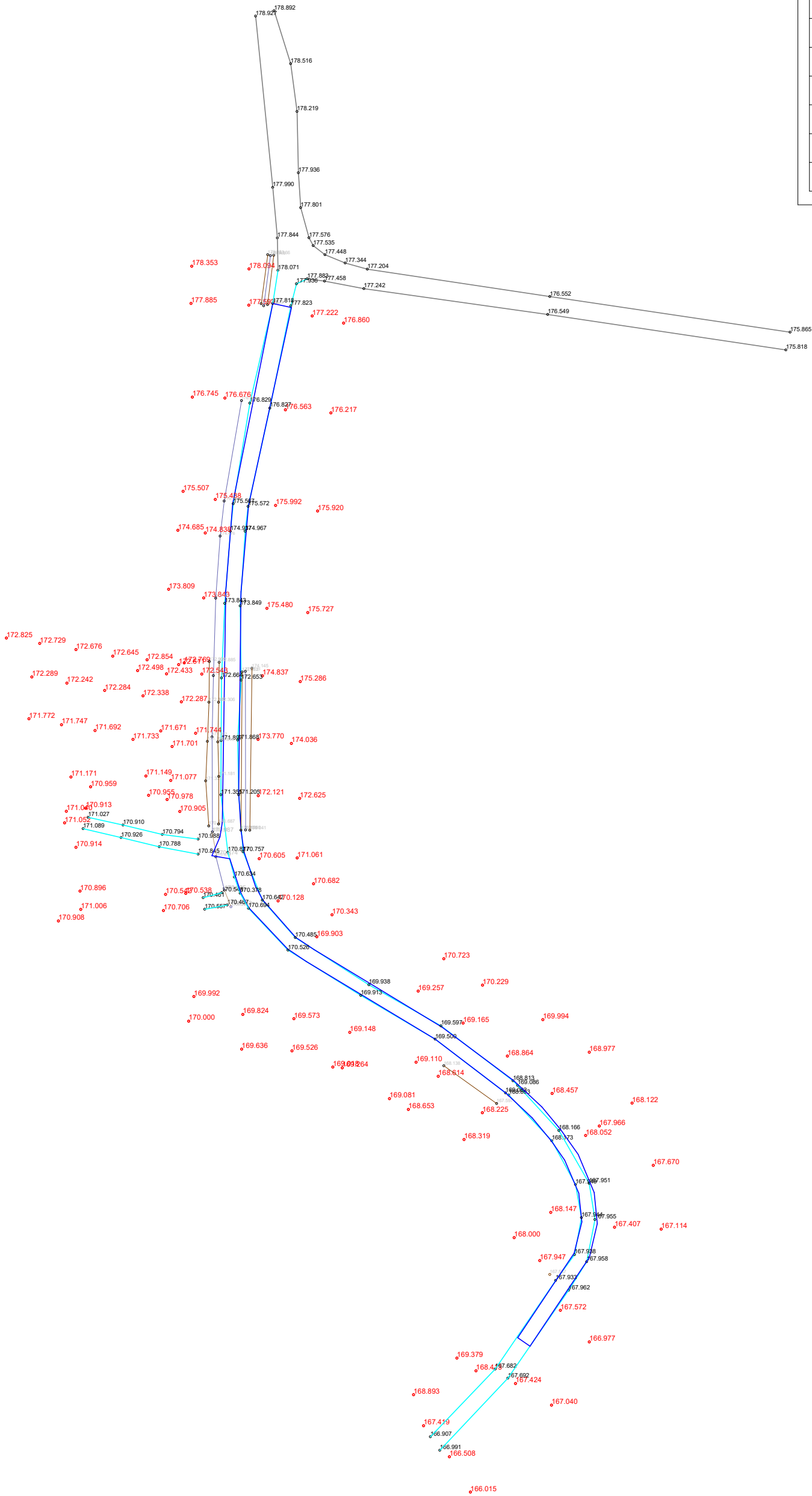
Sant

Ax sant

Drum pietruit

Cote

Pod



Norbert
Drimba

Digitally signed by Norbert Drimba
DN: c=RO, i=Oradea, o=INFINIT
LAND SURVEY S.R.L., ou=TEHNIC,
title=DIRECTOR TEHNIC, cn=Norbert
Drimba, 2.5.4.20=0771221820,
serialNumber=DN226,
givenName=Norbert, sn=Drimba,
2.5.4.97=4085190
Date: 2023.12.12 12:56:03 +02'00'

Digitally signed by Zoltan Iuhasz
Date: 2023.12.13 11:17:25 EET

INFINIT LAND SURVEY S.R.L. ORADEA			LUCRAREA: Lucrari topo-cadastrale, Com. Lazareni " Amenajare drumuri agricole in comuna Lazareni"		BICACEL EXTRAVILAN
DESENAT	Jurge Florin		SCARA 1:1000	PLAN DE SITUATIE	Plansa 1
INTOCMIT	S.C. Ininit LS S.R.L.		DATA Decembrie 2023		
VERIFICAT	Drimba Norbert				

PROCES VERBAL DE RECEPȚIE 1391 / 2023

Întocmit astăzi, **13/12/2023**, privind cererea **157632** din **12/12/2023**
având aviz de incepere a lucrărilor cu nr din

1. Beneficiar: COMUNA LĂZĂRENI

2. Executant: Drimba Norbert

3. Denumirea lucrărilor recepționate: Măsurători topografice pentru întocmirea Planului de situație pentru imobilul cu număr cad. 56356, înscris în C.F. 56356 - LĂZĂRENI

4. Nominalizarea documentelor și a documentațiilor care se predau Oficiului de Cadastru și Publicitate Imobiliară BIHOR conform avizului de incepere a lucrărilor:

Număr act	Data act	Tip act	Emitent
64	24.11.2023	act administrativ	COMUNA LĂZĂRENI
PLAN DE	12.12.2023	înscriș sub semnatura privata	DRIMBA NORBERT
PLANSĂ 1	12.12.2023	înscriș sub semnatura privata	DRIMBA NORBERT
FISIER DE	12.12.2023	înscriș sub semnatura privata	DRIMBA NORBERT
CF 56356	12.12.2023	act administrativ	BCPI ORADEA
ANEXE	12.12.2023	înscriș sub semnatura privata	DRIMBA NORBERT

Așa cum sunt atașate la cerere.

5. Concluzii:

Pentru procesul verbal 1391 au fost recepționate 0 propuneri.

6. Erori topologice față de alte entități spațiale:

Identificator	Tip eroare	Mesaj suprapunere
56356	Avertizare	Receptia 2998265: Imobilul TR-1322-1 se suprapune cu terenul 56356 din stratul permanent!

Lucrarea este declarată **Admisă**

Inspector
ZOLTAN IUHASZ

Digitally signed by Zoltan Iuhasz
Date: 2023.12.13 11:17:01 EET

PROCES VERBAL DE RECEPȚIE 1394 / 2023

Întocmit astăzi, **13/12/2023**, privind cererea **157713** din **12/12/2023**
având aviz de incepere a lucrărilor cu nr din

1. Beneficiar: COMUNA LĂZĂRENI

2. Executant: Drimba Norbert

3. Denumirea lucrărilor recepționate: Măsurători topografice pentru întocmirea Planului de situație pentru imobilul cu număr cad. 56355, înscris în C.F. 56355 - LĂZĂRENI

4. Nominalizarea documentelor și a documentațiilor care se predau Oficiului de Cadastru și Publicitate Imobiliară BIHOR conform avizului de incepere a lucrărilor:

Număr act	Data act	Tip act	Emitent
56355	12.12.2023	act administrativ	BCPI ORADEA
MASURATORI	12.12.2023	înscris sub semnatura privata	DRIMBA NORBERT
64	24.11.2023	act administrativ	COMUNA LAZARENI
ANEXE	12.12.2023	înscris sub semnatura privata	DRIMBA NORBERT
PLAN DE	12.12.2023	înscris sub semnatura privata	DRIMBA NORBERT
PLANSĂ 1	12.12.2023	înscris sub semnatura privata	DRIMBA NORBERT

Așa cum sunt atașate la cerere.

5. Concluzii:

Pentru procesul verbal 1394 au fost recepționate 0 propuneri.


6. Erori topologice față de alte entități spațiale:

Identificator	Tip eroare	Mesaj suprapunere
56355	Avertizare	Receptia 2997746: Imobilul TR-1325-1 se suprapune cu terenul 56355 din stratul permanent!

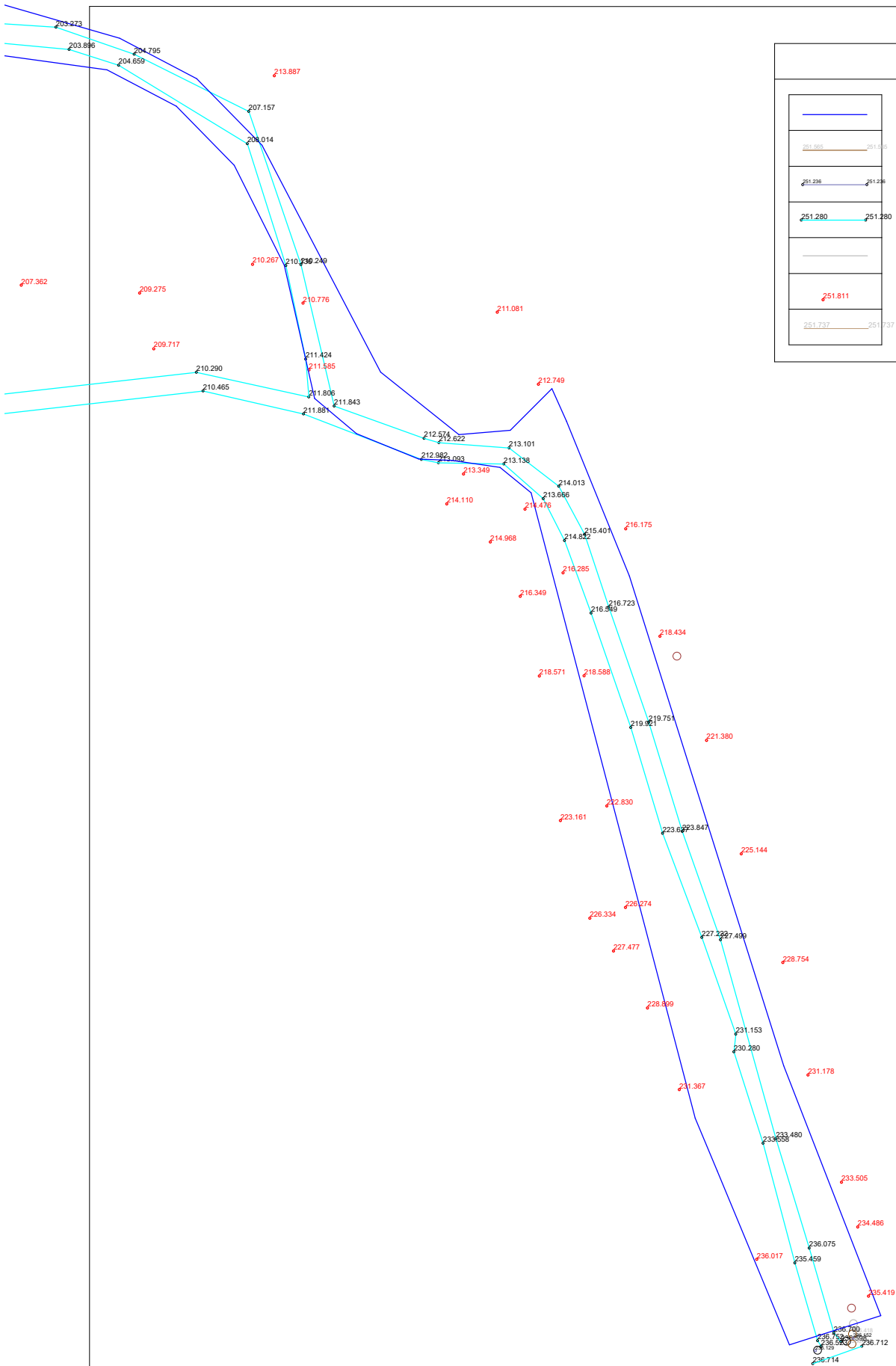
Lucrarea este declarată **Admisă**

Inspector
ZOLTAN IUHASZ

Digitally signed by Zoltan Iuhasz
Date: 2023.12.13 11:37:50 EET



INFINIT LAND SURVEY S.R.L. ORADEA			LUCRAREA: Lucrari topo-cadastrale, Com. Lazareni " Amenajare drumuri agricole in comuna Lazareni "		CARANZEL INTRAVILAN EXTRAVILAN
DESENAT	Jurge Florin		SCARA 1:1000	PLAN DE SITUATIE	Plansa 1
INTOCMIT	S.C. Ininit S.R.L.		DATA Decembrie 2023		
VERIFICAT	Drimba Norbert				



LEGENDA	
	Nr. cad. 56366
	Sant
	Ax sant
	Drum de pamant
	Gard
	Cote
	Pod

Digitally signed by Zoltan Iuhasz
Date: 2023.12.13 11:42:28 EET

Norbert
Drimba

Semnat digital
de Norbert
Drimba
Data: 2023.12.12
13:40:51 +02'00'

INFINIT LAND SURVEY S.R.L. ORADEA			LUCRAREA: Lucrari topo-cadastrale, Com. Lazareni " Amenajare drumuri agricole in comuna Lazareni "		CARANZEL INTRAVILAN EXTRAVILAN
DESENAT	Jurge Florin		SCARA 1:1000	PLAN DE SITUATIE	Plansa 2
INTOCMIT	S.C. Infinit S.R.L.		DATA Decembrie 2023		
VERIFICAT	Drimba Norbert				

PROCES VERBAL DE RECEPȚIE 1395 / 2023

Întocmit astăzi, **13/12/2023**, privind cererea **157742** din **12/12/2023**
având aviz de incepere a lucrărilor cu nr din

1. Beneficiar: COMUNA LĂZĂRENI

2. Executant: Drimba Norbert

3. Denumirea lucrărilor recepționate: Măsurători topografice pentru întocmirea Planului de situație pentru imobilul cu număr cad. 56366, înscris în C.F. 56366 – LĂZĂRENI.

4. Nominalizarea documentelor și a documentațiilor care se predau Oficiului de Cadastru și Publicitate Imobiliară BIHOR conform avizului de incepere a lucrărilor:

Număr act	Data act	Tip act	Emitent
PLANSA 1	12.12.2023	înscriș sub semnatura privată	DRIMBA NORBERT
ANEXE	12.12.2023	înscriș sub semnatura privată	DRIMBA NORBERT
PLAN DE	12.12.2023	înscriș sub semnatura privată	DRIMBA NORBERT
PLANSA 2	12.12.2023	înscriș sub semnatura privată	DRIMBA NORBERT
64	24.11.2023	act administrativ	COMUNA LĂZĂRENI
56366	12.12.2023	act administrativ	BCPI ORADEA
MASURATORI	12.12.2023	înscriș sub semnatura privată	DRIMBA NORBERT

Așa cum sunt atașate la cerere.

5. Concluzii:

Pentru procesul verbal 1395 au fost recepționate 0 propuneri.


6. Erori topologice față de alte entități spațiale:

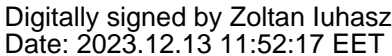
Identificator	Tip eroare	Mesaj suprapunere
56366	Avertizare	Receptia 2997748: Imobilul TR-1326-1 se suprapune cu terenul 56366 din stratul permanent!

Lucrarea este declarată **Admisă**

Inspector
ZOLTAN IUHASZ

Digitally signed by Zoltan Iuhasz
Date: 2023.12.13 11:41:58 EET





PROCES VERBAL DE RECEPȚIE 1397 / 2023

Întocmit astăzi, **13/12/2023**, privind cererea **157760** din **12/12/2023**
având aviz de incepere a lucrărilor cu nr din

1. Beneficiar: COMUNA LĂZĂRENI

2. Executant: Drimba Norbert

3. Denumirea lucrărilor recepționate: Măsurători topografice pentru întocmirea Planului de situație pentru imobilul cu număr cad. 56357, înscris în C.F. 56357 - LĂZĂRENI

4. Nominalizarea documentelor și a documentațiilor care se predau Oficiului de Cadastru și Publicitate Imobiliară BIHOR conform avizului de incepere a lucrărilor:

Număr act	Data act	Tip act	Emitent
64	24.11.2023	act administrativ	COMUNA LĂZĂRENI
ANEXE	12.12.2023	înscris sub semnatura privata	DRIMBA NORBERT
PLAN DE	12.12.2023	înscris sub semnatura privata	DRIMBA NORBERT
CF-56357	12.12.2023	act administrativ	BCPI ORADEA
PLANSĂ 2	12.12.2023	înscris sub semnatura privata	DRIMBA NORBERT
MASURATORI	12.12.2023	înscris sub semnatura privata	DRIMBA NORBERT
PLANSĂ 1	12.12.2023	înscris sub semnatura privata	DRIMBA NORBERT

Așa cum sunt atașate la cerere.

5. Concluzii:

Pentru procesul verbal 1397 au fost recepționate 0 propuneri.

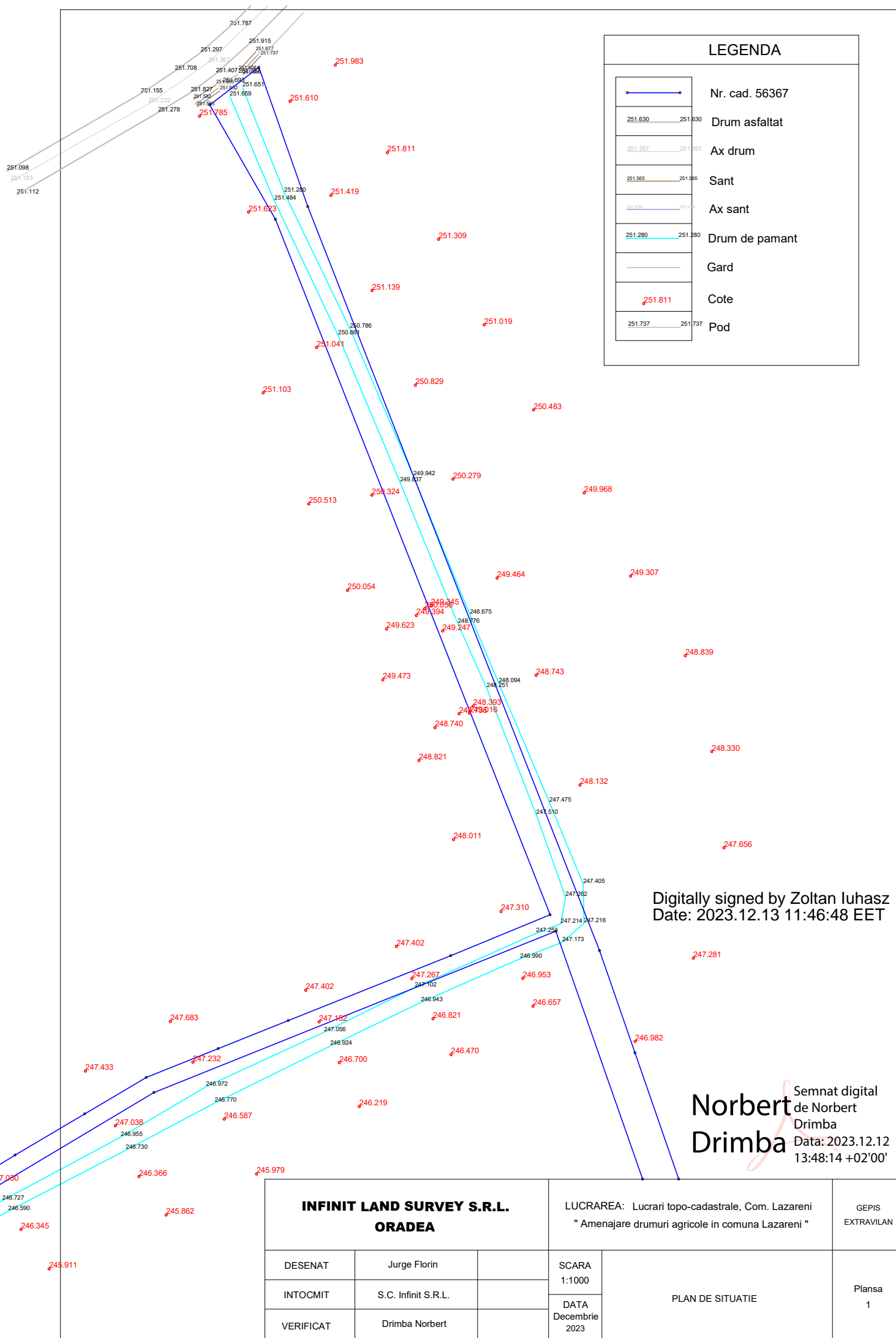
6. Erori topologice față de alte entități spațiale:

Identificator	Tip eroare	Mesaj suprapunere
56357	Avertizare	Receptia 2997751: Imobilul TR-1328-1 se suprapune cu terenul 56357 din stratul permanent!
-	Avertizare	Receptia 2997751: Imobilul TR-1328-1 se afla într-o zona reglementata prin L17/2014!

Lucrarea este declarată **Admisă**

Inspector
ZOLTAN IUHASZ

Digitally signed by Zoltan Iuhasz
Date: 2023.12.13 11:51:51 EET



Digitally signed by Zoltan Iuhasz
Date: 2023.12.13 11:46:48 EET

**Norbert
Drimba** Semnat digital
de Norbert
Drimba
Data: 2023.12.12
13:48:14 +02'00'

INFINIT LAND SURVEY S.R.L. ORADEA			LUCRAREA: Lucrari topo-cadastrale, Com. Lazareni " Amenajare drumuri agricole in comuna Lazareni "		GEPIS EXTRAVILAN
DESENAT	Jurge Florin		SCARA 1:1000	PLAN DE SITUATIE	Plansa 1
INTOCMIT	S.C. Infinit S.R.L.		DATA Decembrie 2023		
VERIFICAT	Drimba Norbert				

Norbert
Drimba

Semnat digital
de Norbert
Drimba
Data: 2023.12.12
13:48:38 +02'00'

Digitally signed by Zoltan Iuhasz
Date: 2023.12.13 11:47:03 EET

LEGENDA

Nr. cad. 56367

Drum asfaltat

Ax drum

Sant

Ax sant

Drum de pamant

Gard

Cote

Pod

INFINIT LAND SURVEY S.R.L. ORADEA			LUCRAREA: Lucrari topo-cadastrale, Com. Lazareni " Amenajare drumuri agricole in comuna Lazareni "		GEPIS EXTRAVILAN
DESENAT	Jurge Florin		SCARA 1:1000	PLAN DE SITUATIE	Plansa 2
INTOCMIT	S.C. Infinit S.R.L.		DATA Decembrie 2023		
VERIFICAT	Drimba Norbert				

PROCES VERBAL DE RECEPȚIE 1396 / 2023

Întocmit astăzi, **13/12/2023**, privind cererea **157747** din **12/12/2023**
având aviz de incepere a lucrărilor cu nr din

1. Beneficiar: COMUNA LĂZĂRENI

2. Executant: Drimba Norbert

3. Denumirea lucrărilor recepționate: Măsurători topografice pentru întocmirea Planului de situație pentru imobilul cu număr cad. 56367, înscris în C.F. 56367 - LĂZĂRENI

4. Nominalizarea documentelor și a documentațiilor care se predau Oficiului de Cadastru și Publicitate Imobiliară BIHOR conform avizului de incepere a lucrărilor:

Număr act	Data act	Tip act	Emitent
MASURATORI	12.12.2023	înscris sub semnatura privata	DRIMBA NORBERT
PLANSA 2	12.12.2023	înscris sub semnatura privata	DRIMBA NORBERT
PLANSA 1	12.12.2023	înscris sub semnatura privata	DRIMBA NORBERT
64	24.11.2023	act administrativ	COMUNA LĂZĂRENI
CF 56367	12.12.2023	act administrativ	BCPI ORADEA
ANEXE	12.12.2023	înscris sub semnatura privata	DRIMBA NORBERT
PLAN DE	12.12.2023	înscris sub semnatura privata	DRIMBA NORBERT

Așa cum sunt atașate la cerere.

5. Concluzii:

Pentru procesul verbal 1396 au fost recepționate 0 propuneri.

6. Erori topologice față de alte entități spațiale:

Identificator	Tip eroare	Mesaj suprapunere
56367	Avertizare	Receptia 2997749: Imobilul TR-1327-1 se suprapune cu terenul 56367 din stratul permanent!
-	Avertizare	Receptia 2997749: Imobilul TR-1327-1 se afla într-o zona reglementata prin L17/2014!

Lucrarea este declarată **Admisă**

Inspector
ZOLTAN IUHASZ

Digitally signed by Zoltan Iuhasz
Date: 2023.12.13 11:46:28 EET